





SO 02 - Rekultivace - Část 001 – Terénní úpravy

Legenda:

-
- The diagram illustrates a cross-section of a terrain profile. At the top, a green rectangular area represents the ground surface, with a dashed line below it indicating a lower level. Above the green area, the text "450, 70" is written. Below the green area, the text "450, 70" is written. The profile shows a series of peaks and valleys. A blue dot is located on the left side of the profile. A red dot is located on the right side of the profile. A blue dot is located at the bottom center of the profile. A red dot is located at the bottom right of the profile. The text "nově upravený terén po rekultivaci" is written above the profile. The text "výšky terénních úprav" is written below the profile. The text "1. část terénních úprav" is written below the profile. The text "2. část terénních úprav" is written below the profile. The text "stávající svahy" is written below the profile. The text "monitorovací vrtý" is written below the profile. The text "příčné řezy" is written below the profile. The text "studna" is written below the profile.
- nově upravený terén po rekultivaci
- výšky terénních úprav
1. část terénních úprav
2. část terénních úprav
- stávající svahy
- monitorovací vrtý
- příčné řezy
- studna

Kreslil / graf. zpracoval	Vypracoval	Vedoucí atelieru	<div> společnost s ručením omezeným Majakovského 23, 380 05 Karlov Vary IČ: 00884774 DIČ: CZ00884774</div>	
Daniel Musil	Ing. Jiří Leitgeb CSc.	Ing. Jiří Leitgeb CSc.		
				
Objednatel			Česká republika - Ministerstvo financí	
Akce	Sanace skládky tuhých dehtových kalů (TDK) - lokalita Stará Chodovská		Č. zakázky	651 / 2011
Část			Datum	02 / 2012
			Měřítko	1 : 500
			Příloha č.	F.5.1
Obsah	Hlavní situace			